


GOBIERNO AUTONOMO DESCENTRALIZADO PARROQUIA RURAL GUALEA

AYUDA MEMORIA DE REUNIÓN

INFORMACIÓN GENERAL		
Área:		
Fecha: 22 de Diciembre del 2025		
Tema: Obra: Construcción del Techado en la cancha de uso M. U.E.A.P.C.H.		
Lugar: GAD Gualea	Hora: 08:00	
PARTICIPANTES		
NOMBRE Y APELLIDO	TELEFONO	INSTITUCIÓN / ORGANIZACIÓN SOCIAL / EMPRESA / BARRIO
Leidy Bastidas	0960452264	Miembros Comité Central PFFF
Miriam Ushina	0967191715	Miembro Comité Central PFFF
Oscar Proaño		Miembro Comité Central PFFF
German Cortez	0996488739	Rector de la U.E. A.P.C.H.
Roberto Flores	0994157486	Presidente del GAD Gualea
DESARROLLO:		
<ul style="list-style-type: none"> <li>✓ Msc Roberto Flores Saluda a los miembros del Comité Central de Padres de Familia y expone sobre los estudios para construcción del Techado Metálico en la U.E. A.P.C.H.</li> <li>✓ asciende a \$1.637.711,14 el GAD Gualea comprara los materiales de construcción valorado por \$34.331,56, lo que corresponde a mano de obra suscribir un convenio de gestión con el Comité de Padres de Familia.</li> <li>✓</li> <li>✓</li> <li>✓</li> <li>✓</li> <li>✓</li> <li>✓</li> </ul>		



ELABORADO POR:	FIRMA
Sonia Vargas	



GAD PARROQUIA RURAL  
**GUALEA**

*Trabajemos juntos*





**GOBIERNO AUTÓNOMO DESCENTRALIZADO  
PARROQUIA RURAL GUALEA  
ADMINISTRACIÓN 2023 - 2027**

GOBIERNO AUTONOMO DESCENTRALIZADO PARROQUIA RURAL GUALEA

AYUDA MEMORIA DE REUNIÓN

INFORMACIÓN GENERAL		
Área:	Legalización Predios	
Fecha:	Viernes, 18 de Julio del 2025	
Tema:	Legalización Predios Centro y Subcentros de Salud	
Lugar:	GAD-Gualea	Hora: 10 H35
PARTICIPANTES		
NOMBRE Y APELLIDO	TELEFONO	INSTITUCIÓN / ORGANIZACIÓN SOCIAL / EMPRESA / BARRIO
Sonia Vargas	0961480313 1722310149	GAD Gualea
Valeria Rivera	0994816024	AZCA
Marcela Robles	0987730374	MSP - OTI - 17003
Berenice Panchi	0981572476	CATASTRO - AZCA
DESARROLLO:		
✓	.....	
✓	.....	
✓	.....	
✓	.....	
✓	.....	
✓	.....	
✓	.....	
✓	.....	



**GOBIERNO AUTÓNOMO DESCENTRALIZADO  
PARROQUIA RURAL GUALEA  
ADMINISTRACIÓN 2023 - 2027**



**ACUERDOS Y COMPROMISOS**

- ✓ El GAD Gualea realizará un oficio a la Dirección de Bienes Inmuebles solicitando la actualización de Catastro 782591 previo donación del area de Centro de Salud Gualea.
- ✓ El GAD Gualea tendrá acercamiento con el propietario, la A2.CA. para la hoja de Ruto para la prescripción. El Distrito salud cobrará en el POA estos gastos del Subcentro del Barrio Las Tolas.
- ✓ El GAD Gualea enviará una motivación para que se declare bien mestenco una vez que este la corrección del Catastro 5200381 del Subcentro de Barrio Bellavista.
- ✓
- ✓
- ✓
- ✓
- ✓

**FIRMAS DE ACUERDOS Y COMPROMISOS**

Nombre:	Firma:
Sonia Vargas	
Valeria Rivera	
Berenice Panchi	
Marcela Robles	
GAD PARROQUIA RURAL	
<b>GUALEA</b>	
ELABORADO POR:	FIRMA
Sonia Vargas	

## ACTA DE REUNIÓN

Año: 2025

Mes: junio

Día: 27

Tema: Regularización de predios

Hora Inicial:  
09H00Hora Final:  
12H0

Lugar: Oficina Técnica 1

Agenda	Responsables
1. Definir los proceso de gestión para la regulación de los predios 2. trazar compromisos por las partes asistentes	1. Dra. Marcela Robles 2. Obst. Hilda Pachacama

**GENERALIDADES DE LA REUNIÓN / DESARROLLO DE LA AGENDA / CONCLUSIONES Y DECISIONES**

En la parroquia de Gualea, a los 27 días del mes de junio del año 2025, siendo las 09h00 horas, se reunieron en las instalaciones del GAD DE GUALEA los miembros del GAD, miembros de la unidad distrital 17d03, miembros de la oficina técnica 1-17d03, actores comunitarios, personal de Salud de Centro de salud de Gualea, con el objetivo de tratar el siguiente temas de interés para la comunidad:

**TEMA:** regularización de los predios de los Centros de Salud de Bellavista y Gualea y Puesto de Salud Las Tolas

Respecto a lo tratado se indica:

**PREDIO DEL CENTRO DE SALUD DE GUALEA****Desarrollo**

Numero de predio: 782591, con escritura del año 1989 sin catastro

Se pretende fraccionamiento ya que el área comprende el centro de salud y la piscina municipal

Para esto se deben establecer linderos para lograr fraccionamiento de parte trasera (piscina)

**Compromisos específicos con el Centro de Salud de Gualea**

GAD: consultar requisitos para el "Plan Regulariza Tu Barrio" del Municipio de Quito, (que comprende 13 viviendas como mínimo para ejecutarse)

**PREDIO DEL PUESTO DE SALUD LAS TOLAS****Desarrollo**

Número de predio: 5200519, otorgado a Fernando Muñoz

Esta catastrado por lo tanto no puede considerarse que proceda como bien monstrenco

Se pretende fraccionamiento de hecho con legalización del área

**ACTA DE REUNIÓN**

**Compromisos específicos con el Centro de Salud Las Tolas**

GAD: hacer llegar a la dirección zonal hasta el 15 de julio el certificado de gravamen, escrituras, planos georreferenciados y documento firmado por el señor Fernando Muñoz donde exprese su intención de donación en papel simple o notariado, para iniciar trámite de minuta de donación a favor del MSP.

**PREDIO DEL PUESTO DE SALUD BELLAVISTA**

**Desarrollo**

Numero de predio: 5200381, a nombre de Darío Rocha  
El predio comprende el área del puesto de salud más 9 viviendas aledañas,  
Ya se ha realizado levantamiento planimétrico a cargo de CONAGOPARE  
Consta de un área de 30.0000 metros cuadrados  
El un predio mal catastrado, una vez corregido esto se pretende el fraccionamiento del lote para tomar el área libre de viviendas para el centro de salud  
De ser el caso podría hacerse un bien monstrengo

**Compromisos específicos con el Puesto de Salud Bellavista**


GAD: actualización del catastro, y acercamiento con los herederos para saber intención de donación (se debe tener un acuerdo entre ellos de 50+1)  
Verificación de levantamiento planimétrico del predio  
Hasta el 15 de julio recopilar escritura registrada, carta de pago del impuesto predial, planos, y certificados de gravámenes.  
ZONA: asistir a la reunión con el alcalde el 15 de julio con motivo de la legalización de predios y comunicar novedades en próxima reunión

**COMPROMISOS GENERALES**

1. Se realiza la asignación de funciones recalcando el apoyo mutuo en caso de requerirse.
2. Informe técnico por parte de las unidades de salud descritas con levantamiento de necesidad, servicios y prestaciones de cada unidad hasta el mes de agosto
3. Designación como punto focal a la Dra. Marcela Robles para comunicación y necesidades al respecto
4. El distrito deberá acudir con departamento jurídico Distrital a próximas reuniones
5. EL GAD de Gualea deberá convocar a próximas reuniones a representante de la Administración Zonal del Choco Andino

**ANEXOS**

Lista de Asistentes

	Nombre	Cargo	Firma
Elaborado por	Marcela Robles	Responsable de Oficina Técnica 1 (E)	 <small>Firmado electrónicamente por: MARCELA ALEXANDRA ROBLES ESCOBZA Valídalo electrónicamente con Firmacert</small>









- ✓ El señor Enzo Díaz manifiesta si es necesario tener el trazado vial
- ✓ para la obtención de servicios básicos, el presidente del Gad dice
- ✓ que si ese es el primer paso para la obtención de servicios básicos
- ✓ El presidente del Gad Parroquial les explica todos los beneficios
- ✓ que se puede obtener con el trazado vial.
- ✓
- ✓
- ✓
- ✓
- ✓
- ✓
- ✓
- ✓
- ✓
- ✓
- ✓
- ✓
- ✓
- ✓


**ACUERDOS Y COMPROMISOS**

- ✓ El presidente del Gad Parroquial se compromete a realizar el diseño
- ✓ de la vía con el apoyo de los técnicos de Conogapare si los propietarios
- ✓ de los terrenos colindantes de la vía acceden a realizar el trazado
- ✓ vial.
- ✓ Los señores ~~en~~ Enzo Díaz, Wilson Balaños, Patricio Sáenz, Elsi
- ✓ Cevallos, Hugo Cevallos, Sandra Cevallos, Ines Cevallos se comprometen
- ✓ a quitar la puerta que está en la entrada y dan la autorización
- ✓ para que los técnicos de Conogapare realicen el levantamiento de
- ✓ la vía.
- ✓
- ✓
- ✓
- ✓
- ✓
- ✓
- ✓
- ✓

**FIRMAS DE ACUERDOS Y COMPROMISOS**

Nombre:	Firma:
Patricio Sáenz	
Enzo Díaz	
Hugo Cevallos	
Elsi Cevallos	
Ronald Palma	
Sandra Cevallos	

Roberto Flores	
Wilson Bolaños	
Inés Cevallos	
<b>ELABORADO POR:</b>	<b>FIRMA</b>
Yessenia Rocha	<i>Yessenia Rocha</i>



GAD PARROQUIA RURAL  
**GUALEA**

*Trabajemos juntos*



# ACTA DE SESIÓN – COPAE

Emergencias/Desastres:

Fecha de inicio de la Emergencia/Desastre:

Nombre COE/ COPAE

Fecha de inicio de la sesión: 24/03/2025 Hora de inicio de la sesión: 14h15

Lugar de sesión: Gobierno Autónomo Descentralizado Parroquia Rural Gualea

## FUNCIONARIOS PARTICIPANTES DE LA SESIÓN

Nombres	Institución/Empresa	Función	Firma
Juicio Samayoa	Distrito 17001	Analista Adm. Ecuador	
Jenny Paz Arias	Distrito 17001	Jefe Distrital de Asesoría Jurídica	
Victor Marcón	GAD Gualea	Vocal	
Juan Franco Muro	GADPP	Delegado	
Andrea España	GAD Gualea	Promotora Social	
Daniela Vinuesa	Gad Gualea	Promotora Social	
Blanca Paquizza	Gad Gualea	facilitadora AHC	
Rodrigo Flores	Gad Gualea	PRESIDENTE GAD GUALEA	
Amparo Recalde	Vicepresidenta el Parvenir		
Selo Ballester	GAD Gualea	Vocal	
Francisco - Paz	T.P. Gualea	T.P. Com.	
Sandra Quiroz	UPC Gualea	Policia Nacional	
Obalys Quinchuango	UPC Gualea	Policia Nacional	
Marisela Anaguano	Banco Manchur	Presidenta	
Margarita Villarreal	Lastolas	Presidenta	
Jessenia Rocha	Gad Gualea	Asistente Administrativa	
Gioncarlo Ortiz	ADZCA	SE E Seguridad Ciudadana y Gestión de Riesgos	
Jorge Almeida	CB-DNA	Jefe Distrital	
Levin Carraga E	IGSS-SSC	Miembro Externa IGSS-SSC	



DESARROLLO DE LA SESIÓN

1.-Apertura de la Sesión por parte del Presidente del COPAE

El magister Roberto Flores, presidente del GAD Goalea, da la bienvenida a todos los presentes.

A continuación la asistente administrativa del GAD Goalea procede a verificar el quórum, constatando la presencia de 21 personas en representación de las diferentes instituciones.

Seguidamente, el Ingeniero Jeancarlo Ortiz funcionario de la Administración del Chocó Andino expuso las funciones y responsabilidades del COPAE

2.- Informe de Situación actual de la emergencia/desastre

- ✓ Hundimiento de la vía principal Goalea Cruz - Goalea (Prefectura)
- ✓ Taponamiento de alcantarillas de las vías de la Parroquia Goalea (Prefectura)
- ✓ Perdida de mesas viales en las vías de la parroquia Goalea (Prefectura)
- ✓ Reubicación de alcantarillado de la Escuela General Ruminahui del Barrio Las Tolas (EPMAPS)

3.- Actualización y descripción de los efectos directos e indirectos de la emergencia/desastre

3.1. Afectaciones a la población:

Cantidad de Heridos:		Cantidad de Fallecidos:		Cantidad de Desaparecidos:	
Cantidad de Afectados:		Cantidad de Dañificados:		Cantidad de personas aisladas/ atrapadas:	

(Detalle adicional de afectaciones a la población):

3.2. Afectaciones a viviendas y edificaciones:

Cantidad de Viviendas afectadas:		Cantidad de Viviendas destruidas:		Cantidad de Viviendas con necesidad de evaluación:	
Cantidad de Centros educativos afectados:		Cantidad de Centros educativos destruidos:		Cantidad de Centros educativos con necesidad de evaluación:	
Cantidad de		Cantidad de		Cantidad de	

Centros de salud afectados:		Centros de salud destruidos:		Centros de salud con necesidad de evaluación:	
-----------------------------	--	------------------------------	--	---	--

(Detalle adicional de afectaciones a viviendas y edificaciones):

### 3.3. Afectaciones a servicios esenciales en porcentaje (0% sin daños – 100% servicios afectados completamente):

% de servicio de Agua Potable afectado:		% de servicio de Alcantarillado afectado:		% de servicio de Electricidad afectado:	
% de servicio de Telecomunicaciones afectado:		% de vías de acceso afectadas:		% de servicio de Transporte:	

(Detalle adicional de afectaciones a los servicios esenciales)

### 3.4. Otras Afectaciones:

#### 4.- Análisis de Acciones Humanitarias realizadas y programadas por sectores/comunidades o localidades

#### 5.- Identificación de brechas y puntos críticos en la atención de la emergencia/desastre

#### 6. Acuerdos y resoluciones de la sesión actual

- ✓ Todos los asistentes a la reunión pasarán a formar parte de COPAE de la Parroquia Guala
- ✓ Cada institución deberá identificar y recopilar información sobre las problemáticas presentes en la Parroquia y proponer soluciones de acuerdo a sus competencias
- ✓ Se organizarán mingas en la Parroquia Guala, en colaboración con todas las instituciones.
- ✓ Se creará un grupo de whatsapp que incluirá a las instituciones participantes de la reunión, con el fin de facilitar la coordinación y comunicación efectiva entre los miembros del COPAE.


#### 7. Recomendaciones

- ✓ Priorizar problemas críticos: Identificar acciones urgentes con responsables y plazos.
- ✓ Asignar responsabilidades claras: Definir que institución ejecutara cada tarea y como se dará seguimiento.
- ✓ Establecer reuniones de seguimiento: Planificar reuniones mensuales para medir avances en cada acción.

REGISTRO FINAL

FIRMA DEL ENCARGADO DE LA ELABORACIÓN DEL ACTA DEL COE

Nombre: \_\_\_\_\_



La presente acta debe ser firmada al finalizar la sesión y deberá ser socializada en formato fotocopia a colores o formato escaneado de pdf, y dirigida a las instituciones que participan en la sesión y obligatoriamente deberá ser remitida INMEDIATAMENTE a los contactos del ente rector de Gestión de Riesgos, a la Administración Zonal del Distrito Metropolitano de Quito, que, a su vez, pondrá en conocimiento a la Dirección Metropolitana de Gestión de Riesgos del DMQ.

Fecha de fin de la sesión

24/03/2025

Hora de fin de la sesión:

15h20



**GOBIERNO AUTÓNOMO DESCENTRALIZADO  
PARROQUIA RURAL GUALEA  
ADMINISTRACIÓN 2023 - 2027**

**GOBIERNO AUTONOMO DESCENTRALIZADO PARROQUIA RURAL GUALEA**

**AYUDA MEMORIA DE REUNIÓN**

INFORMACIÓN GENERAL		
Área: Asentamientos Humanos		
Fecha: 13 de Marzo del 2025		
Tema: Mesa de trabajo construcción del techado de la cancha de la U.E.A.P.CH.		
Lugar: GAD-Gualea	Hora: 13H10	
PARTICIPANTES		
NOMBRE Y APELLIDO	TELEFONO	INSTITUCIÓN / ORGANIZACIÓN SOCIAL / EMPRESA / BARRIO
German Cortez	0996488739	UEFA.P.CH.
Yelónica Sontaxi	0981461005	UEFA.P.CH.
Maribel Rivera	0900739259	UEFA.P.CH.
Beatriz Reyes	0995833776	GAD Gualea
Roberto Flores	0994157486	GAD GUALEA.
DESARROLLO:		
<ul style="list-style-type: none"> <li>✓ Se da inicio la reunión con la intervención del Msc Roberto Flores</li> <li>✓ quien indica que el proyecto de construcción del techado de la cancha</li> <li>✓ de la U.E.A.P.CH. está dentro del POA 2025 con el presupuesto de</li> <li>✓ inversión con el convenio con el Municipio del DMO por el monto</li> <li>✓ de \$ 34.331,56 para la firma de este convenio se debe entregar</li> <li>✓ hasta Mayo 2025 para ejecutar aproximadamente en Agosto 2025</li> <li>✓ la documentación que se requiere es Perfil de Proyecto, Estudio</li> <li>✓ de Suelo, Planos Arquitectónica y sobre todo el convenio de</li> <li>✓ concurrencia firmado entre el GAD-Gualea y secretaria de Educación.</li> <li>✓</li> <li>✓</li> <li>✓</li> <li>✓</li> </ul>		







GOBIERNO AUTONOMO DESCENTRALIZADO PARROQUIA RURAL GUALEA

AYUDA MEMORIA DE REUNIÓN

INFORMACIÓN GENERAL		
Área: Legalización de Predios Barrios.		
Fecha: 27 de febrero del 2025		
Tema: Legalización de Predios de los Barrios de la Parroquia Gualea.		
Lugar: GAD-Gualea	Hora: 14H30	
PARTICIPANTES		
NOMBRE Y APELLIDO	TELEFONO	INSTITUCIÓN / ORGANIZACIÓN SOCIAL / EMPRESA / BARRIO
Ernesto Vizcaino		Presidente Barrio Bellavista
Mary Rodriguez		Presidente Barrio Urcutambo
Angel Sammartin		Presidente Barrio San Luis Alto
Rommel Espinoza		Presidente Comuna El Porvenir
Verónica Córdoba.		Presidente Barrio Gualea Cruz
Héctor Vasquez		Morador Barrio Urcutambo
DESARROLLO:		
<ul style="list-style-type: none"> <li>✓ Sra. Sonia Vargas Salcedo y expone que la reunión se llevará a cabo con el criterio Jurídico de la Abg. Doménica Guel como encargados de exponer sobre el proceso de legalización de cada predio, las cuales se podrá realizar en dos alternativa por donación o Adjudicación; al estar presentes 5 Barrios.</li> <li>✓ Bellavista: La Escritura del Sr. Florentino Díaz es propietario de la cancha y Centro Salud Gualea; Urcutambo proceso por adjudicación.</li> <li>✓ 3 predios (Parque, cancha y estadio); Gualea Cruz por Adjudicación (4 predios)</li> <li>✓ El Porvenir</li> </ul>		
ACUERDOS Y COMPROMISOS		

- ✓ Los líderes barriales presentes se comprometen a aditar en la
- ✓ ficha del presupuesto participativo 2025-2026 la legalización de los
- ✓ predios públicos en caso de que no se tenga una respuesta
- ✓ favorable se realizaría el trámite con un abogado particular
- ✓ los gastos serán compartidos el Gad Gualaes apoya con un porcentaje
- ✓ y el barrio con otro porcentaje.
- ✓
- ✓

**FIRMAS DE ACUERDOS Y COMPROMISOS**

Nombre:	Firma:
Ernesto Vizcaino	
Marisol Rodriguez	
Angel Sanmartin	
Rommel Espinoza	
Véronica Córdoba	
Roberto Flores	
<b>ELABORADO POR:</b>	<b>FIRMA</b>
Sonia Vargas	

GAD PARROQUIA RURAL  
**GUALEA**

*Trabajemos juntos*

**PREDIOS PUBLICOS DE LA PARROQUIA GUALEA**

NOMBRE DEL PREDIO	UBICACIÓN	REQUISITOS	QUE TIENE	QUE FALTA	OBSERVACIONES	TRAMITE LEGAL
Sala de Uso Multiple	Barrio El Belen <a href="https://maps.app.goo.gl/FSWVvENwL25r4eL7">https://maps.app.goo.gl/FSWVvENwL25r4eL7</a>	PLANO	Numero de predio 5022047 a nombre DONOSO VERA CARMEN AMELIA Levantamiento planimetrico Certificación del presidente del Barrio. <i>Promesa de donación.</i> Ficha técnica con los antecedentes historicos de adquisición.	Falta fotografias de los linderos.	COMPRA FICTICIA pedir posesion efectiva a los herederos.	ESCRITURA DONACION/COMPRAVENTA
Baños	Barrio Gualea Cruz <a href="https://maps.app.goo.gl/9itY4GJrEwSyh9ii6">https://maps.app.goo.gl/9itY4GJrEwSyh9ii6</a>	PLANO	Numero de predio 5022115 a nombre de GAVILANES MEDINA ENRIQUE Levantamiento Planimetrico	Correguir en el plano el nombre del presidente tiene que ir el nombre del presidente actual Falta fotografias de los linderos.	Donacion o por compra venta ficticia y que nos firme cualquiera de los propietarios que existen	ESCRITURA DONACION/COMPRAVENTA
Estadio de Futbol	Barrio Gualea Cruz <a href="https://maps.app.goo.gl/mVhSSfpDESWhzcnr6">https://maps.app.goo.gl/mVhSSfpDESWhzcnr6</a>	PLANO	La mitad del estadio tiene numero de predio 5021993 a nombre de VALLEJO CRUZ CRISTIAN FERNANDO La otra mitad no tiene numero de predio Levantamiento planimetrico	Falta fotografias de los linderos.	Que nos firme el señor Vallejo como donacion o venta ficticia.	ESCRITURA DONACION/COMPRAVENTA
Iglesia Catolica	Barrio Manchuri <a href="https://maps.app.goo.gl/gCAKGFguSxYTRMB3A">https://maps.app.goo.gl/gCAKGFguSxYTRMB3A</a>	PLANO	Número de predio 5197735 a nombre de VARELA VILLACRES LUIS ALBERTO Levantamiento Planimetrico	Falta fotografias de los linderos.	COMPRA VENTA FICTICIA	ESCRITURA DONACION/COMPRAVENTA
Cancha de voley	Barrio Manchuri <a href="https://maps.app.goo.gl/UXQuHjSNZfoFqDSV8">https://maps.app.goo.gl/UXQuHjSNZfoFqDSV8</a>	PLANO	Número de predio 5197735 a nombre de VARELA VILLACRES LUIS ALBERTO Levantamiento Planimetrico	Correguir en el plano el nombre del presidente tiene que ir el nombre del presidente actual Falta fotografias de los linderos.	COMPRA VENTA FICTICIA	ESCRITURA DONACION/COMPRAVENTA
Centro de salud	Barrio Bellavista <a href="https://maps.app.goo.gl/zLtg1VTbxR1V8Mmv6">https://maps.app.goo.gl/zLtg1VTbxR1V8Mmv6</a>	PLANO	Numero de Predio 5200381 a nombre ROCHA TOAQUIZA JUAN DARIO Levantamiento Planimetrico	Correguir en el plano el nombre del presidente tiene que ir el nombre del presidente actual Falta fotografias de los linderos.	COMPRA VENTA FICTICIA	ESCRITURA DONACION/COMPRAVENTA
Cancha de uso multiple	Guanabana <a href="https://maps.app.goo.gl/nkRhHVLEERo1A9QEA">https://maps.app.goo.gl/nkRhHVLEERo1A9QEA</a>	PLANO	Numero de predio 5022135 a nombre de REINOSO MORALES MIGUEL ALBERTO Levantamiento Planimetrico	Correguir en el plano el nombre del presidente tiene que ir el nombre del presidente actual Falta fotografias de los linderos.	COMPRA FICTICIA	ESCRITURA DONACION/COMPRAVENTA
Casa comunal	Guanabana <a href="https://maps.app.goo.gl/5h9rDv8ccLif6EWUA">https://maps.app.goo.gl/5h9rDv8ccLif6EWUA</a>	PLANO	Numero de predio 5022135 a nombre de REINOSO MORALES MIGUEL ALBERTO Levantamiento Planimetrico	Correguir en el plano el nombre del presidente tiene que ir el nombre del presidente actual Falta fotografias de los linderos.	COMPRA FICTICIA	ESCRITURA DONACION/COMPRAVENTA
Iglesia Catolica	Guanabana <a href="https://maps.app.goo.gl/YFbUtt5J21uS4zpXS">https://maps.app.goo.gl/YFbUtt5J21uS4zpXS</a>	PLANO	Numero de predio 5022135 a nombre de REINOSO MORALES MIGUEL ALBERTO Levantamiento Planimetrico	Falta fotografias de los linderos.	COMPRA FICTICIA	ESCRITURA DONACION/COMPRAVENTA
Parque infantil	Guanabana <a href="https://maps.app.goo.gl/vYWegDDmSQxQPMeAS">https://maps.app.goo.gl/vYWegDDmSQxQPMeAS</a>	PLANO	Numero de predio 5022135 a nombre de REINOSO MORALES MIGUEL ALBERTO Levantamiento Planimetrico	Falta fotografias de los linderos.	COMPRA FICTICIA	ESCRITURA DONACION/COMPRAVENTA

Tanque de agua	Guanabana	PLANO	Numero de predio 5022135 a nombre de REINOSO MORALES MIGUEL ALBERTO Levantamiento Planimetrico	Falta fotografias de los linderos.	COMPRA FICTICIA	ESCRITURA DONACION/COMPRAVENTA
Areaa Comunal	El Copal <a href="https://maps.app.goo.gl/weczUkKlw1G6WFOF9">https://maps.app.goo.gl/weczUkKlw1G6WFOF9</a>	PLANO		Falta fotografias de los linderos.	COMPRA FICTICIA hay que pedir la posecion efectiva a los herederos	ESCRITURA DONACION/COMPRAVENTA